



ประกาศสำนักงานคณะกรรมการการเลือกตั้งประจำจังหวัดภูเก็ต
เรื่อง การรับฟังความคิดเห็นรูปแบบการแบ่งเขตเลือกตั้งสมาชิกสภาเทศบาลตำบลศรีสุนทร

ด้วยผู้อำนวยการการเลือกตั้งประจำจังหวัดภูเก็ต ได้ดำเนินการเกี่ยวกับการแบ่งเขตเลือกตั้งสมาชิกสภาเทศบาลตำบลศรีสุนทร โดยใช้ข้อมูลจำนวนราษฎรตามประกาศสำนักทะเบียนกลาง เรื่อง จำนวนราษฎรทั่วราชอาณาจักร ตามหลักฐานทะเบียนราษฎร ณ วันที่ ๓๑ ธันวาคม ๒๕๖๒ เทศบาลตำบลศรีสุนทรมีราษฎร จำนวน ๒๕,๗๔๖ คน สภาเทศบาลตำบลประกอบไปด้วยสมาชิก จำนวน ๑๒ คน (๒ เขตเลือกตั้ง) เป็นไปตามมาตรา ๕ (๑) แห่งพระราชบัญญัติเทศบาล พ.ศ. ๒๔๙๖ แก้ไขถึง (ฉบับที่ ๑๔) พ.ศ. ๒๕๖๒

อาศัยอำนาจตามความในมาตรา ๒๐ แห่งพระราชบัญญัติการเลือกตั้งสมาชิกสภาท้องถิ่นหรือผู้บริหารท้องถิ่น พ.ศ. ๒๕๖๒ ประกอบกับข้อ ๑๒(๒) ข้อ ๑๓ และข้อ ๑๔ ของระเบียบคณะกรรมการการเลือกตั้งว่าด้วยการเลือกตั้งสมาชิกสภาท้องถิ่นหรือผู้บริหารท้องถิ่น พ.ศ. ๒๕๖๒ จึงได้ดำเนินการแบ่งเขตเลือกตั้งสมาชิกสภาเทศบาลตำบลศรีสุนทร จำนวน ๓ รูปแบบ ปรากฏตามเอกสารท้ายประกาศฯ ขอให้ประชาชนในเขตเลือกตั้งสามารถแสดงความคิดเห็นและข้อเสนอแนะ ภายใน ๑๐ วัน นับแต่วันประกาศได้ตั้งแต่วันที่ ๑๔ กุมภาพันธ์ ๒๕๖๓ ถึงวันที่ ๒๓ กุมภาพันธ์ ๒๕๖๓ ภายในเวลา ๑๖.๓๐ น.ของแต่ละวัน เพื่อจักได้นำไปประกอบการพิจารณาการจัดลำดับของคณะกรรมการแบ่งเขตเลือกตั้งองค์กรปกครองส่วนท้องถิ่นจังหวัดภูเก็ต และจัดส่งประกอบการพิจารณาในการจัดทำประกาศการแบ่งเขตเลือกตั้งของคณะกรรมการการเลือกตั้ง ต่อไป

ทั้งนี้ หากประชาชนในเขตเลือกตั้งผู้ใดประสงค์จะแสดงความคิดเห็นหรือมีข้อเสนอแนะ ให้แสดงความคิดเห็นและข้อเสนอแนะเป็นหนังสือ ส่งด้วยตนเองหรือทางไปรษณีย์ ให้ผู้อำนวยการการเลือกตั้งประจำจังหวัดภูเก็ต ณ สำนักงานคณะกรรมการการเลือกตั้งประจำจังหวัดภูเก็ต เลขที่ ๒๓/๗ ถนนอำเภอ ตำบลตลาดใหญ่ อำเภอเมืองภูเก็ต จังหวัดภูเก็ต รหัสไปรษณีย์ ๘๓๐๐๐ สอบถามเพิ่มเติมได้ทางโทรศัพท์ ๐ ๗๖๓๕ ๔๖๙๒ ต่อ ๑๐๕ โทรสาร ๐ ๗๖๓๕ ๔๖๙๓ ภายในวันและและเวลาข้างต้นโดยถือเวลา ๑๖.๓๐น. ของวันสุดท้ายเป็นวันสิ้นสุดการจัดส่งความคิดเห็นและข้อเสนอแนะ

จึงประกาศให้ทราบโดยทั่วกัน

ประกาศ ณ วันที่ ๑๔ เดือน กุมภาพันธ์ พ.ศ. ๒๕๖๓

ว่าที่ร้อยตรี

(ภาสกร สิริภคยาพร)

ผู้อำนวยการการเลือกตั้งประจำจังหวัดภูเก็ต

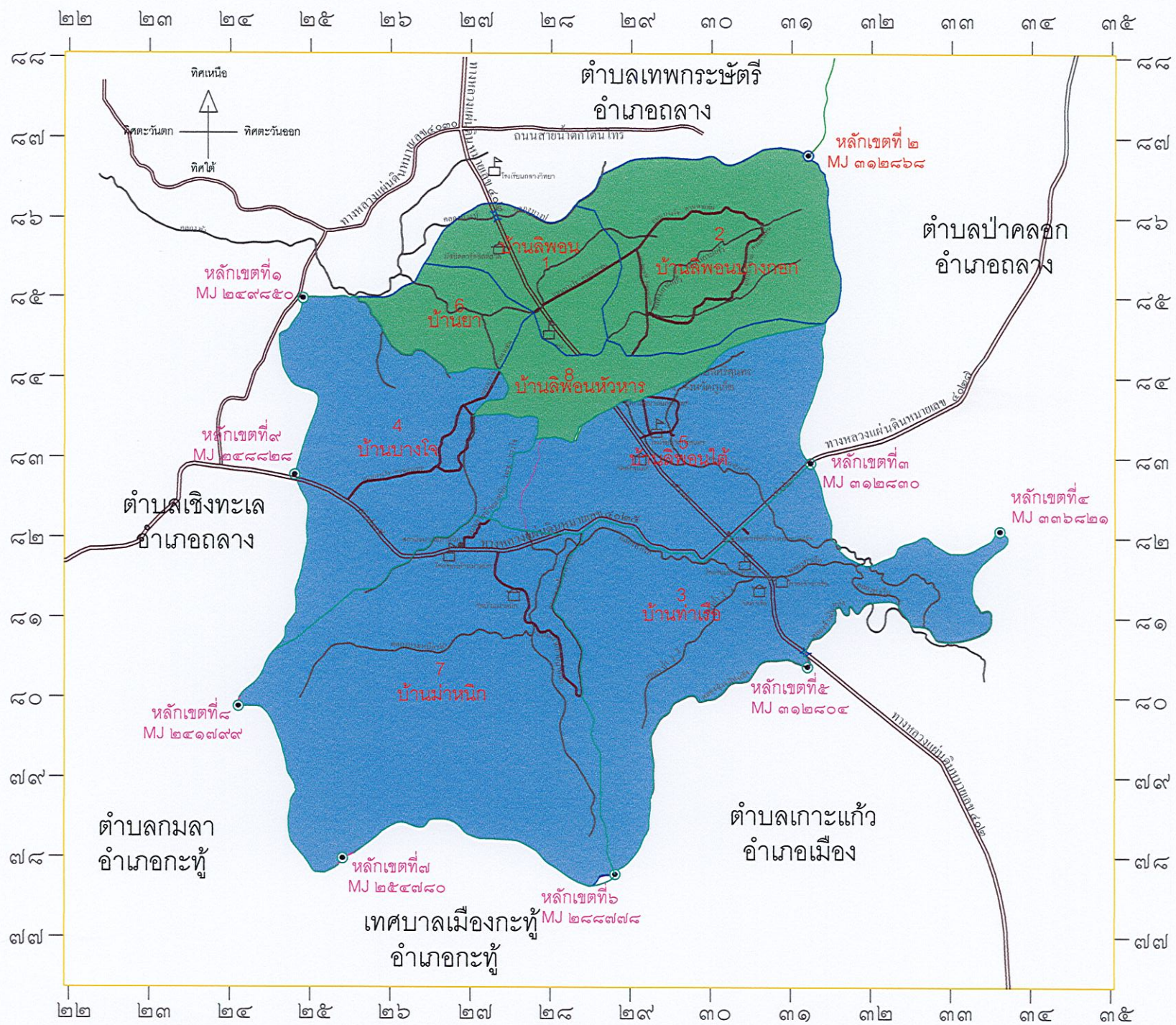
ร่างการแบ่งเขตเลือกตั้งสมาชิกสภาเทศบาลตำบลศรีสุนทร
แบบที่ ๑

เขตเลือกตั้งที่	จำนวนสมาชิก	ท้องที่ที่ประกอบเป็นเขตเลือกตั้ง
๑	๖	เริ่มต้นจากหลักเขตที่ ๒ (MJ๓๑๒๘๖๘) ไปทางทิศใต้ตามแนวเส้นแบ่งเขตตำบลศรีสุนทรกับตำบลป่าคลอกผ่านหมู่บ้านลิพอนบางกอก หมู่ที่ ๒ เลี้ยวไปทางทิศตะวันตกผ่านสำนักงานเทศบาลตำบลศรีสุนทรไปทางทิศตะวันตกเฉียงใต้ผ่านถนนสายลิพอนหัวหาร หมู่ที่ ๘ ผ่านหมู่บ้านลิพอนหัวหาร หมู่ที่ ๘ เข้าสู่ถนนสายมาหนิก-รพช.-บางโจ เลี้ยวขวาขึ้นไปทางทิศเหนือตัดผ่านถนนสายบางโจ-ควนตาแท่น ไปทางทิศตะวันตกเลี้ยวขวาผ่านบ้านยา หมู่ที่ ๖ ไปทางทิศตะวันตกไปจุดแนวเขตหมู่บ้านหมู่ที่ ๔ กับหมู่ที่ ๖ และเลี้ยวขวาเลียบเส้นแบ่งเขตตำบลศรีสุนทรกับตำบลเทพกระษัตรี ไปทางทิศตะวันออกเฉียงเหนือผ่านหมู่บ้านลิพอนหมู่ที่ ๑ ตัดผ่านทางหลวงแผ่นดินหมายเลข ๔๐๒ ไปทางทิศตะวันออกเฉียงเหนือผ่านหมู่บ้านลิพอนบางกอกหมู่ที่ ๒ เลียบไปตามแนวเส้นแบ่งเขตตำบลศรีสุนทรกับตำบลเทพกระษัตรี ไปจุดหลักเขตที่ ๒ (MJ๓๑๒๘๖๘) ของบ้านลิพอนบางกอก หมู่ที่ ๒ สิ้นสุดระยะทางประกอบด้วย หมู่ที่ ๑, ๒, ๖, ๘
๒	๖	เริ่มต้นจากหลักเขตที่ ๑ (MJ๒๔๔๘๕๐) ไปทางทิศใต้ตามแนวเส้นแบ่งเขตตำบลศรีสุนทรกับตำบลเชิงทะเลไปทางทิศตะวันออกเฉียงเหนือผ่านหมู่บ้านบางโจ หมู่ที่ ๔ ไปจุดหลักเขตที่ ๔ (MJ๒๔๔๘๖๘) ตัดผ่านถนนทางหลวงแผ่นดินหมายเลข ๔๐๒๕ ลงทางไปทางทิศใต้ตามแนวเส้นแบ่งเขตตำบลศรีสุนทรกับตำบลเชิงทะเลผ่านหมู่บ้านมาหนิก หมู่ที่ ๗ ไปจุดหลักเขตที่ ๘ (MJ๒๔๑๗๙๙) ลงไปทางทิศตะวันออกเฉียงใต้ตามแนวเส้นแบ่งเขตตำบลศรีสุนทรกับตำบลกมลาไปจุดหลักเขตที่ ๗ (MJ ๒๕๔๗๘๐) ไปทางทิศตะวันออกตามแนวเส้นแบ่งเขตตำบลศรีสุนทรกับเทศบาลเมืองกะทู้ ไปจุดหลักเขตที่ ๖ (MJ๒๘๘๗๗๘) ไปทางทิศตะวันออกเฉียงเหนือผ่านหมู่บ้านท่าเรือ หมู่ที่ ๓ ไปตามเส้นแบ่งเขตตำบลศรีสุนทรกับตำบลเกาะแก้วตามแนวคลองข้างฝั่งหลัง ไปจุดหลักเขตที่ ๕ (MJ๓๑๒๘๐๕) ตัดผ่านถนนทางหลวงแผ่นดินหมายเลข ๔๐๒ ไปทางทิศเหนือตามแนวเส้นแบ่งเขตตำบลศรีสุนทรกับตำบลป่าคลอกไปจุดหลักเขตที่ ๔ (MJ๓๓๖๘๒๑) เลียบแนวเส้นแบ่งเขตตำบลศรีสุนทรกับตำบลป่าคลอกไปทางทิศตะวันตกเฉียงเหนือไปจุดหลักเขตที่ ๓ (MJ๓๑๒๘๓๐) ตัดผ่านทางหลวงแผ่นดินหมายเลข ๔๐๒๗ผ่านหมู่บ้านลิพอนใต้ หมู่ที่ ๕ ไปทางทิศเหนือตามแนวเส้นแบ่งเขตตำบลศรีสุนทรกับตำบลป่าคลอกเลี้ยวซ้ายไปทางทิศตะวันตกเฉียงใต้ตามแนวเส้นแบ่งเขตหมู่บ้านลิพอนใต้หมู่ที่ ๕ กับหมู่บ้านลิพอนหัวหาร หมู่ที่ ๘ ผ่านสำนักงานเทศบาลตำบลศรีสุนทรตัดผ่านถนนทางหลวงแผ่นดินหมายเลข ๔๐๒ ลงไปทางทิศตะวันตกเฉียงใต้เลี้ยวขวาไปตามแนวเส้นแบ่งเขตหมู่บ้านหมู่ที่ ๘ ตัดผ่านถนนสายมาหนิก-รพช.-บางโจ ขึ้นไปทางทิศเหนือเลี้ยวซ้ายไปตามแนวเขตหมู่บ้านหมู่ที่ ๘ เลี้ยวขวาขึ้นไปทางทิศตะวันตกเฉียงเหนือตัดผ่านถนนสายบางโจ-ควนตาแท่น เลียบไปตามแนวเขตหมู่บ้านหมู่ที่ ๖ ไปทางทิศตะวันตกเลี้ยวขวาไปทางทิศตะวันตกเฉียงใต้เลียบไปจุดแนวเขตหมู่บ้านหมู่ที่ ๔ กับหมู่ที่ ๖ เลี้ยวซ้ายไปทางทิศตะวันตกไปจุดหลักเขตที่ ๑ (MJ๒๔๔๘๕๐) ของบ้านบางโจ หมู่ที่ ๔ สิ้นสุดระยะทาง ประกอบด้วย หมู่ที่ ๓, ๔, ๕, ๗

ร่างแบ่งเขตพื้นที่เลือกตั้งสมาชิกสภาเทศบาลตำบลศรีสุนทร

รูปแบบที่ ๑

มาตราส่วน ๑ : ๕๐,๐๐๐
๐ ๐.๕ ๑ ๒ กิโลเมตร



- เขต ๑ ประกอบด้วย หมู่ 1, 2, 6, 8
 - เขต ๒ ประกอบด้วย หมู่ 3, 4, 5, 7
- จำนวนประชากรทั้งตำบล 25,746 คน
ผลต่างจากค่าเฉลี่ย 0.63 %

Handwritten signature in blue ink.

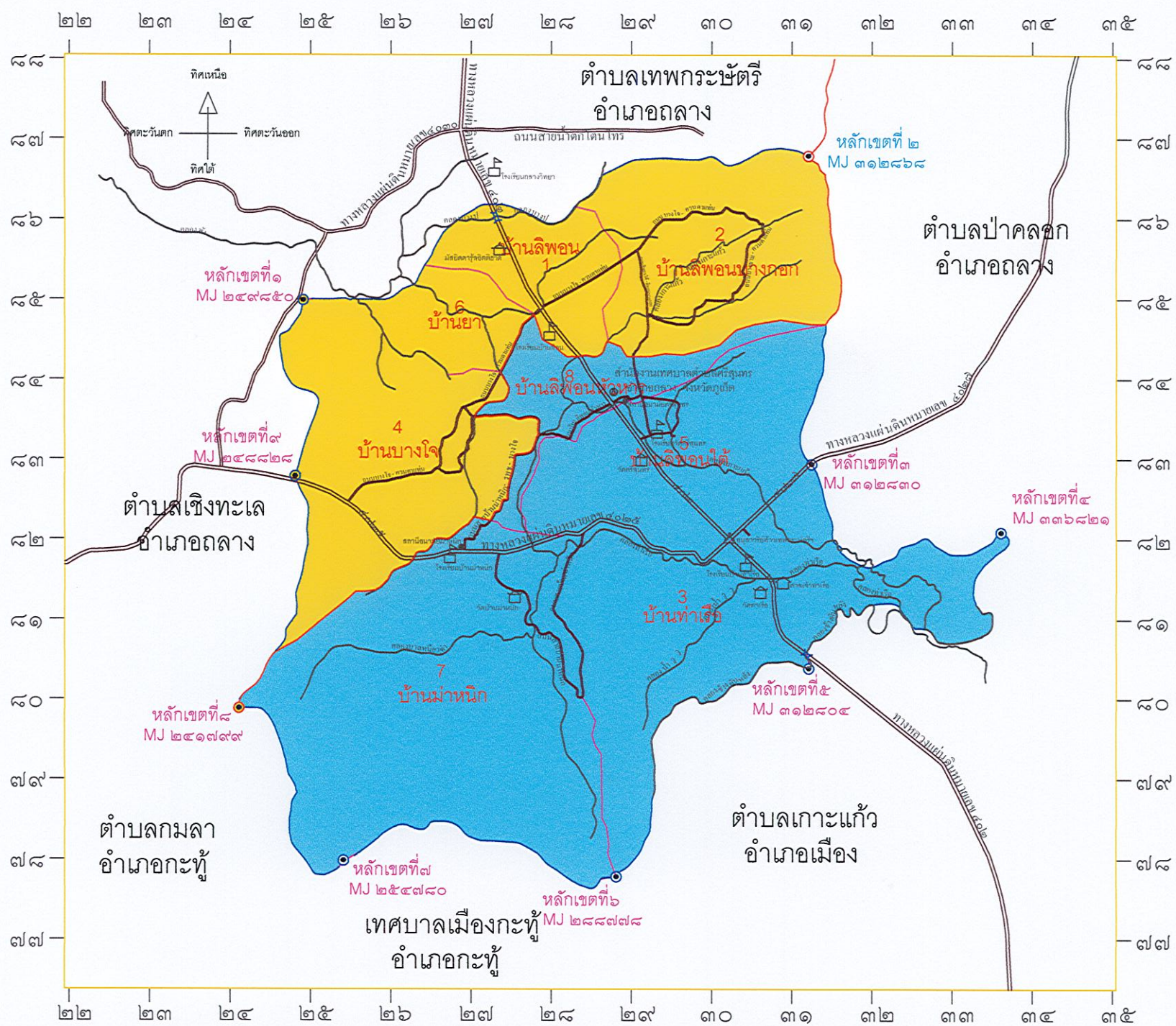
เขตเลือกตั้งที่	จำนวนสมาชิก	ท้องที่ที่ประกอบเป็นเขตเลือกตั้ง
๑	๖	<p>เริ่มต้นจากหลักเขตที่ ๑ (MJ๒๔๔๘๕๐) ไปทางทิศใต้ตามแนวเส้นแบ่งเขตตำบลศรีสุนทรกับตำบลเชิงทะเล ผ่านบ้านบางโจ หมู่ที่ ๔ ไปจดหลักเขตที่ ๔ (MJ๒๔๔๘๒๘)ตัดผ่านถนนทางหลวงแผ่นดินหมายเลข ๔๐๒๕ ลงไปทางทิศใต้ตามเส้นแนวเขตตำบลศรีสุนทรกับตำบลเชิงทะเลจดแนวแบ่งเขตหมู่บ้านหมู่ที่ ๔ กับหมู่ที่ ๗ เลี้ยวซ้ายขึ้นไปทางทิศตะวันออกเฉียงเหนือผ่านบ้านบางโจ หมู่ที่ ๔ ตัดผ่านถนนทางหลวงแผ่นดินหมายเลข ๔๐๒๕ เลียบแนวเขตหมู่บ้านหมู่ที่ ๔ เลี้ยวขวาเลียบไปทางทิศตะวันออกเฉียงเหนือลงไปทางทิศตะวันออกเฉียงใต้ เลียบแนวเส้นแบ่งเขตหมู่บ้านหมู่ที่ ๑ ตัดผ่านถนนทางหลวงแผ่นดินหมายเลข ๔๐๒ เลียบแนวเขตหมู่บ้านหมู่ที่ ๑ กับหมู่ที่ ๘ เลี้ยวขวาไปทางทิศตะวันออกเฉียงเหนือผ่านบ้านลิพอนบางกอก หมู่ที่ ๒ ไปตามแนวเส้นแบ่งเขตตำบลศรีสุนทรกับตำบลป่าคลอกเลี้ยวขึ้นไปทางทิศเหนือไปจดหลักเขตที่ ๒ (MJ๓๑๒๘๖๘)เลี้ยวไปทางทิศตะวันตกเฉียงใต้ผ่านหมู่บ้านลิพอน หมู่ที่ ๑ ตัดผ่านทางหลวงแผ่นดินหมายเลข ๔๐๒ ไปทางทิศตะวันตกเฉียงใต้ ผ่านหมู่บ้านยา หมู่ที่ ๖ ไปจดหลักเขตที่ ๑ (MJ๒๔๔๘๕๐) ของบ้านบางโจ หมู่ที่ ๔ สิ้นสุดระยะทาง ประกอบด้วย หมู่ที่ ๑, ๒, ๔, ๖</p>
๒	๖	<p>เริ่มต้นจากหลักเขตที่ ๘ (MJ๒๔๑๗๙๙)ไปทางทิศตะวันออกเฉียงเหนือผ่าน หมู่บ้านมาหนิก หมู่ที่ ๗ ตัดผ่านทางหลวงแผ่นดินหมายเลข ๔๐๒๕ เลียบไปทางทิศตะวันออกเฉียงเหนือเลี้ยวขวามาทางทิศตะวันออกเฉียงจดถนนสายบ้านมาหนิก-รพช.-บางโจ เลี้ยวขวาไปทางทิศตะวันออกเฉียงเหนือเลียบแนวเขตหมู่บ้าน หมู่ที่ ๘ กับหมู่ที่ ๖ เลียบถนนสายบางโจ-ควนตาแท่น จดแนวเขตหมู่บ้านหมู่ที่ ๑ กับหมู่ที่ ๖ และหมู่ที่ ๘ เลียบไปตามแนวเขตหมู่ที่ ๑กับหมู่ที่ ๘ ตัดผ่านทางหลวงแผ่นดินหมายเลข ๔๐๒ ไปทางทิศตะวันออกเฉียงเหนือเลียบแนวเขตหมู่บ้านหมู่ที่ ๑ หมู่ที่ ๒ และหมู่ที่ ๘ เลี้ยวขวาไปทางทิศใต้ ตามแนวเส้นแบ่งเขตตำบลศรีสุนทรกับตำบลป่าคลอก ลงมาทางทิศใต้ตัดผ่านทางหลวงแผ่นดิน หมายเลข ๔๐๒๗ ไปจนจดหลักเขตที่ ๓ (MJ๓๑๒๘๓๐) เลี้ยวไปทางทิศตะวันออกเฉียงใต้ตามแนวเส้นแบ่งเขตตำบลศรีสุนทรกับตำบลป่าคลอกไปจดหลักเขตที่ ๔ (MJ๓๓๖๘๒๑) เลี้ยวลงมาทางทิศใต้ตามแนวเส้นแบ่งเขตตำบลศรีสุนทรกับตำบลเกาะแก้วตัดผ่านถนนทางหลวงแผ่นดินหมายเลข ๔๐๒ไปจนจดหลักเขตที่ ๕(MJ๓๑๒๘๐๔)ไปทางทิศตะวันตกเฉียงใต้ผ่านหมู่บ้านท่าเรือหมู่ที่ ๓ ไปจนจดหลักเขตที่ ๖ (MJ๒๔๔๘๗๘) เลี้ยวไปทางทิศตะวันตกตามแนวเส้นแบ่งเขตตำบลศรีสุนทรกับเทศบาลเมืองกะทู้ไปจนจดหลักเขตที่ ๗(MJ๒๕๔๘๗๐) ไปทางทิศตะวันตกเฉียงเหนือตามแนวเส้นแบ่งเขตตำบลศรีสุนทรกับตำบลกมลาผ่านหมู่บ้านมาหนิก หมู่ที่ ๗ ไปจดหลักเขตที่ ๘ ของบ้านมาหนิก หมู่ที่ ๗ สิ้นสุดระยะทาง ประกอบด้วย หมู่ที่ ๓, ๕, ๗, ๘</p>



ร่างแบ่งเขตพื้นที่เลือกตั้งสมาชิกสภาเทศบาลตำบลศรีสุนทร

รูปแบบที่ ๒

มาตราส่วน ๑ : ๕๐,๐๐๐
 ๐ ๐.๕ ๑ ๒ กิโลเมตร



- เขต๑ ประกอบด้วย หมู่ 1,2,4,6
 - เขต๒ ประกอบด้วย หมู่ 3,5,7,8
- จำนวนประชากรทั้งตำบล 25,746 คน
 ผลต่างจากค่าเฉลี่ย 2.10 %

ว.ร.อ. *[Signature]*

เขตเลือกตั้งที่	จำนวนสมาชิก	ท้องที่ที่ประกอบเป็นเขตเลือกตั้ง
๑	๖	<p>เริ่มต้นจากหลักเขตที่ ๒ (MJ ๓๑๒๘๖๘) ไปทางทิศใต้ตามแนวเส้นแบ่งเขตตำบลศรีสุนทรกับตำบลป่าคลอกตัดผ่านถนนทางหลวงแผ่นดินหมายเลข ๔๐๒๗ ไปจดหลักเขตที่ ๓ (MJ๓๑๒๘๓๐) จากหลักเขตที่ ๓ (MJ๓๑๒๘๓๐) เลียบเส้นแบ่งเขตตำบลศรีสุนทรกับตำบลป่าคลอกไปทางทิศตะวันออกเฉียงใต้เลี้ยวขวาเลียบเส้นแบ่งเขตตำบลศรีสุนทรกับตำบลเกาะแก้วไปทางทิศตะวันออกไปจดหลักเขตที่ ๔ (MJ๓๓๖๘๒๑) จากหลักเขตที่ ๔ (MJ๓๓๖๘๒๑) ลงไปทางทิศใต้ตามแนวเส้นแบ่งเขตตำบลศรีสุนทรกับตำบลเกาะแก้วเลียบเส้นแบ่งเขตตำบลไปทางทิศตะวันตกเฉียงใต้ตัดถนนทางหลวงแผ่นดินหมายเลข ๔๐๒ ลงมาทางทิศใต้ไปจดหลักเขตที่ ๕ (MJ๓๑๒๘๐๔) จากหลักเขตที่ ๕ (MJ๓๑๒๘๐๔) ไปทางทิศตะวันตกเฉียงใต้ตามแนวเส้นแบ่งเขตตำบลศรีสุนทรกับตำบลเกาะแก้วไปจดหลักเขตที่ ๖ (MJ ๒๘๘๗๗๘) จากหลักเขตที่ ๖ (MJ ๒๘๘๗๗๘) ไปทางทิศตะวันตกเฉียงเหนือตามแนวเส้นแบ่งเขตตำบลศรีสุนทรกับเทศบาลเมืองกะทู้ไปจดหลักเขตที่ ๗ (MJ๒๕๔๗๘๐) จากหลักเขตที่ ๗ (MJ๒๕๔๗๘๐) ไปทางทิศตะวันตกเฉียงใต้ตามแนวเส้นแบ่งเขตตำบลศรีสุนทรกับตำบลกมลาไสยเลี้ยวขวาไปทางทิศตะวันออกเฉียงเหนือไปจดหลักเขตที่ ๘ (MJ๒๔๑๗๙๙) จากหลักเขตที่ ๘ (MJ๒๔๑๗๙๙) ไปทางทิศตะวันออกเฉียงเหนือเลียบไปตามแนวเขตหมู่บ้านระหว่างหมู่ที่ ๔ กับหมู่ที่ ๗ ตัดผ่านถนนทางหลวงแผ่นดินหมายเลข ๔๐๒๕ เลียบไปตามแนวเขตหมู่บ้านหมู่ที่ ๔ กับหมู่ที่ ๗ เลี้ยวขวาไปทางทิศตะวันออกเฉียงใต้ เลี้ยวซ้ายไปขึ้นไปทางทิศเหนือตามแนวเขตหมู่บ้านหมู่ที่ ๘ กับหมู่ที่ ๕ เลี้ยวขวาไปตามแนวเขตหมู่บ้านไปจดถนนทางหลวงแผ่นดินหมายเลข ๔๐๒ ตัดผ่านถนนทางหลวงแผ่นดินหมายเลข ๔๐๒ เลียบไปตามเส้นแบ่งเขตหมู่บ้านหมู่ที่ ๕ กับหมู่ที่ ๘ ตัดผ่านถนนลิพอนใต้-ลิพอนบางกอก เลียบถนนลิพอนใต้-ลิพอนบางกอกไปทางทิศตะวันออกเฉียงเหนือไปจดแนวเขตหมู่บ้านหมู่ที่ ๒ กับหมู่ที่ ๘ เลี้ยวซ้ายขึ้นไปทางทิศตะวันตกเฉียงเหนือเลียบไปตามแนวเส้นแบ่งเขตหมู่บ้านหมู่ที่ ๒ หมู่ที่ ๘ และหมู่ที่ ๑ ไปจดแนวเขตตำบลศรีสุนทรกับตำบลเทพกระษัตรีเลี้ยวขวาไปทางทิศตะวันออกเฉียงเหนือตามแนวเส้นแบ่งเขตตำบลศรีสุนทรกับตำบลเทพกระษัตรี ไปจดหลักเขตที่ ๒ (MJ๓๑๒๘๖๘) ของบ้านลิพอนบางกอก หมู่ที่ ๒ สิ้นสุดระยะทาง ประกอบด้วย หมู่ ๒, ๓, ๕, ๗, ๘ (เฉพาะบ้านเลขที่ ๒-๒๐)</p>

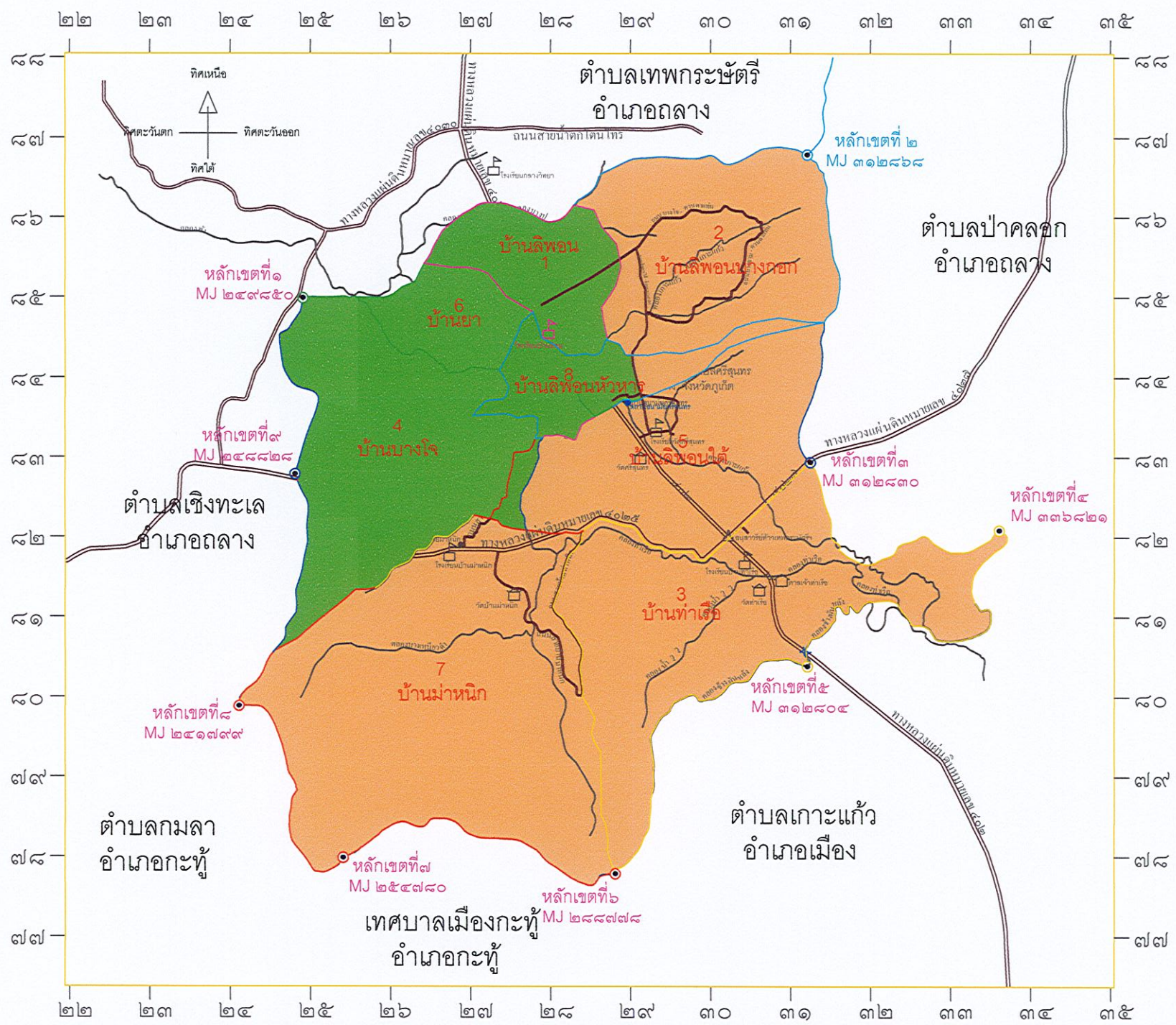
เขตเลือกตั้งที่	จำนวนสมาชิก	ท้องที่ที่ประกอบเป็นเขตเลือกตั้ง
๒	๖	เริ่มต้นจากหลักเขตที่ ๑ (MJ๒๔๘๘๕๐) ไปทางทิศตะวันออกตามแนวเส้นแบ่งเขตตำบลศรีสุนทรกับตำบลเทพกระษัตรีตัดผ่านถนนทางหลวงแผ่นดินหมายเลข ๔๐๒ เลี้ยวขวาเลียบไปตามแนวเส้นแบ่งเขตตำบลศรีสุนทรกับตำบลเทพกระษัตรีไปจดหลักเขตหมู่บ้านหมู่ที่ ๑ กับหมู่ที่ ๒ เลี้ยวขวามาทางทิศตะวันออกเฉียงใต้ตัดผ่านถนนบ้างบางโจ-ควนตาแท่น ไปตามแนวเขตหมู่บ้านหมู่ที่ ๑ กับหมู่ที่ ๒ เลี้ยวซ้ายไปตามแนวเขตหมู่บ้านหมู่ที่ ๘ ตัดผ่านถนนสายลิพอนใต้-ลิพอนบางกอก เลียบถนนสายลิพอนใต้-ลิพอนบางกอก มาทางทิศตะวันออกเฉียงใต้ เลี้ยวขวาตัดผ่านถนนลิพอนใต้-ลิพอนบางกอกไปตามแนวเส้นแบ่งเขตหมู่บ้านหมู่ที่ ๕ กับหมู่ที่ ๘ ไปทางทิศตะวันตกเฉียงใต้ตัดผ่านถนนทางหลวงแผ่นดินหมายเลข ๔๐๒ ไปตามแนวเส้นแบ่งเขตหมู่บ้านหมู่ที่ ๕ กับหมู่ที่ ๘ เลียบเส้นแบ่งเขตหมู่บ้านหมู่ที่ ๕ กับหมู่ที่ ๘ ลงมาทางทิศใต้เลี้ยวขวาไปตามแนวเส้นแบ่งเขตหมู่บ้านหมู่ที่ ๗ กับหมู่ที่ ๘ ตัดผ่านถนนสายมาหนิก-รพช.-บางโจ เลียบแนวเส้นแบ่งเขตหมู่บ้านหมู่ที่ ๔ กับหมู่ที่ ๗ มาทางทิศตะวันตกเฉียงใต้ตัดผ่านทางหลวงแผ่นดินหมายเลข ๔๐๒๕ ไปจดแนวเขตตำบลศรีสุนทรกับตำบลเชิงทะเลเลี้ยวขวาไปทางทิศเหนือตามแนวเส้นแบ่งเขตตำบลศรีสุนทรกับตำบลเชิงทะเลตัดผ่านทางหลวงแผ่นดินหมายเลข ๔๐๒๕ ไปจดหลักเขตที่ ๙ (MJ ๒๔๘๘๒๘) จากหลักเขตที่ ๙ (MJ ๒๔๘๘๒๘) ขึ้นไปทางทิศเหนือเลียบแนวเส้นแบ่งเขตตำบลศรีสุนทรกับตำบลเชิงทะเลไปจดหลักเขตที่ ๑ (MJ๒๔๘๘๕๐) สิ้นสุดระยะทาง ประกอบด้วย หมู่ที่ ๑, ๔, ๖, ๘ (ยกเว้นบ้านเลขที่ ๒-๒๐)



ร่างแบ่งเขตพื้นที่เลือกตั้งสมาชิกสภาเทศบาลตำบลศรีสุนทร

รูปแบบที่ ๓

มาตราส่วน ๑ : ๕๐,๐๐๐
๐ ๐.๕ ๑ ๒ กิโลเมตร



- เขต๑ ประกอบด้วย หมู่ 2,3,5,7และ8(เฉพาะบ้านเลขที่ 2-20)
- เขต๒ ประกอบด้วย หมู่ 1,4,6,8 (ยกเว้นบ้านเลขที่ 2-20)

จำนวนประชากรทั้งตำบล 25,746 คน
ผลต่างจากค่าเฉลี่ย 0.88 %

(Handwritten signature)

แบบรับฟังความคิดเห็นและข้อเสนอแนะต่อการแบ่งเขตเลือกตั้ง
สมาชิกสภาเทศบาล.....

.....

ทำที่

.....

.....

วันที่.....เดือน..... พ.ศ. ๒๕๖๓

เรียน ผู้อำนวยการการเลือกตั้งประจำจังหวัดภูเก็ต

ข้าพเจ้า (ยศ/นาย/นาง/นางสาว)นามสกุล.....

อายุปี อาชีพ.....ที่อยู่ตามทะเบียนบ้าน เลขที่.....หมู่ที่.....

ถนน/ตรอกตำบลอำเภอจังหวัดภูเก็ต

รหัสไปรษณีย์.....หมายเลขโทรศัพท์มีความคิดเห็นและข้อเสนอแนะดังนี้

๑. ความคิดเห็น

(๑) เขตเลือกตั้งสมาชิกสภาเทศบาล.....

รูปแบบที่มีความเหมาะสม คือ รูปแบบที่.....

เหตุผลประกอบการสนับสนุน.....

.....

.....

.....

(๒) อื่นๆ (ถ้ามี)

.....

.....

.....

.....

๒. ข้อเสนอแนะ (ถ้ามี).....

.....

.....

.....

.....

.....

(ลงชื่อ).....ผู้แสดงความคิดเห็น/เสนอแนะ

(.....)

หมายเหตุ: เป็นเพียงตัวอย่าง/แนวทาง ซึ่งสามารถปรับเปลี่ยนได้ตามความเหมาะสม